

Factura Pequeño Contribuyente

JULIO RICARDO, MARROQUIN GONZÁLEZ

Nit Emisor: 108908542

JULIO RICARDO MARROQUIN GONZÁLEZ

14 CALLE 18-19 B EDIFICIO NIMAJUYU, 203 zona 21, Guatemala, GUATEMALA

NIT Receptor: 3440958

Nombre Receptor: INSTITUTO GEOGRAFICO NACIONAL, INGENIERO ALFREDO OBIOLS GOMEZ

Dirección comprador: AVENIDA LAS AMERICAS 5-76, ZONA 13, GUATEMALA

NÚMERO DE AUTORIZACIÓN:

327057EB-6416-4D0D-8169-AD7BE51E6953

Serie: 327057EB Número de DTE: 1679183117

Numero Acceso:

Fecha y hora de emisión: 30-sep-2024 15:38:42

Fecha y hora de certificación: 03-sep-2024 15:38:42

#No	B/S	Cantidad	Descripcion	Precio/Valor unitario (Q)	Descuentos (Q)	Otros Descuentos(Q)	Total (Q)	Impuestos
1	Servicio	1	Pago de honorarios por servicios técnicos prestados al Instituto Geográfico Nacional, Ingeniero Alfredo Obiols Gómez del Ministerio de Agricultura, Ganadería y Alimentación durante el período correspondiente del 02 de septiembre de 2024 al 30 de septiembre de 2024, según contrato administrativo número 2024-202-9-2-4, Acuerdo Ministerial de aprobación número RH-029-202-7-2024.	7,733.33	0.00	0.00	7,733.33	
TOTALES:					0.00	0.00	7,733.33	

CANCELADO


* No genera derecho a crédito fiscal

Datos del certificador


Superintendencia de Administracion Tributaria NIT: 16693949

Razón: que se registra para hacer constar que la factura que precede, Serie 327057EB, número de DTE 1679183117 de fecha 30 de septiembre de 2024; emitida por Julio Ricardo Marroquin González, ampara el pago por servicios técnicos; correspondiente del 02 de septiembre del 2024 al 30 de septiembre del 2024, según Contrato Administrativo número 2024-202-9-2-4 y Acuerdo Ministerial de Aprobación número RH-029-202-7-2024. Conste. Guatemala 30 de septiembre del 2024.



F. 
Julio Ricardo Marroquin González
DPI: 3021 62542 0101
Celular: 59423593




F. 
Firma y sello del responsable de la
Verificación de los servicios contratados
Ing. David Isaac Gómez Gómez
Sub-Director con Funciones Temporales
Instituto Geográfico Nacional -IGN-

Ing. Agr. Daumio Walther Chew Bayila
Director
Instituto Geográfico Nacional -IGN-



"Contribuyendo por el país que todos queremos"

		Identificador Documento del Verificador Integrado No: 1725399666676	Fecha de Generación: Sep 3, 2024, 3:41 PM
Detalle de Documentos			
Tipo Documento:	FEL		
Fecha Emisión:	30/09/2024 15:38:42		
Emisor:	108908542		
Agente de Retención:	No es agente de retención.		
Establecimiento:	JULIO RICARDO MARROQUIN GONZÁLEZ		
Receptor:	3440958-INSTITUTO GEOGRAFICO NACIONAL, INGENIERO ALFREDO OBIOLS GOMEZ		
Monto Total:	GTQ GTQ 7733.330000		
No. de Acceso:	0		
Autorización:	327057EB-6416-4D0D-8169-AD7BE51E6953		
Serie:	327057EB		
Número del DTE:	1679183117		
Acuse de recibido:	FCID202420240903T15:38:4306:00327057EB64164D0D8169AD7BE51E6953		
Fecha de la consulta:	03/09/2024 15:39:37		
Estado:	Activo		



SITUACIÓN DEL CONTRIBUYENTE:

NO PRESENTA INCUMPLIMIENTOS

Al 03/09/2024 03:41:07



CONTRIBUYENTE Y/O EMISOR	
NIT	108908542
NOMBRE	JULIO RICARDO, MARROQUIN GONZÁLEZ
RESUMEN	
TIPO DE INCUMPLIMIENTO	
¡FELICITACIONES! NO PRESENTA INCUMPLIMIENTOS TRIBUTARIOS	
El no presentar incumplimientos, no garantiza que el contribuyente pueda obtener la "Solvencia Fiscal", ya que el proceso de emisión de la misma, considera otras obligaciones no incluidas en el Verificador Integrado.	

Para actualizar tus Datos de RTU, así como verificar el detalle de las declaraciones presentadas puedes hacerlo en Agencia Virtual ingresando Usuario y Contraseña, si aún no tienes tu contraseña, ingresa a <https://portal.sat.gob.gt/portal/> selecciona Agencia Virtual en la opción "Solicitar Usuario", luego preséntate a una Agencia u Oficina Tributaria o llama al Contac Center de la SAT, teléfono 1550.



Verifique la validez de la presente consulta

INFORME MENSUAL DE ACTIVIDADES REALIZADAS

No. Contrato Administrativo		2024-202-9-2-4
No. de Acuerdo Ministerial de Aprobación de contrato:		RH-029-202-7-2024
Tipo de Servicios:		TÉCNICOS
Nombres y apellidos de la persona contratista:		JULIO RICARDO MARROQUIN GONZÁLEZ
Plazo de contratación:	Del: 02/09/2024	Al: 31/12/2024
Periodo de este informe:	Del: 02/09/2024	Al: 30/09/2024
Monto a Pagar: SIETE MIL SETECIENTOS TREINTA Y TRES QUETZALES EXACTOS CON 33/100		Q. 7,733.33
Prestados en:		INSTITUTO GEOGRAFICO NACIONAL, INGENIERO ALFREDO OBIOLS GOMEZ

Señor Ministro de Agricultura, Ganadería y Alimentación:

A continuación, se detallan las actividades y avances gestionados durante el período de la contratación:

Descripción de actividades según TDR	Informe de actividades realizadas	Avance	
		Cuantitativo	Cualitativo
1) Servicios técnicos para colaborar con el estudio e investigación catastral, procesamiento de información obtenida en el trabajo de campo y transcripción de informes.	Colaboré en ordenar la información obtenida en campo de fincas, digitalizar las coordenadas obtenidas en el trabajo de campos del libro de actas y plotearlas en un mapa, de la misma manera avanzar con el informe del expediente del límite de San Mateo Ixtatán y Barillas ambos del departamento de Huehuetenango.	80%	EN PROCESO
2) Servicios técnicos para colaborar en actividades de recopilación de información para la conformación de expedientes intermunicipales de la división de Apoyo al Catastro.	Colaboré en realizar la conformación del expediente catastral del municipio de Zacapa del departamento de Zacapa con Jocotán del departamento de Chiquimula, así mismo conforme el expediente de San Mateo Ixtatán y Barillas en la División de Apoyo al Catastro, adjuntando informes, actas, mapas y cualquier tipo de información que enriquezca al expediente.	100%	FINALIZADO
3) Servicios técnicos para colaborar en actividades de campo de los distintos municipios que le sean asignados, con el recorrido de los límites intermunicipales, interdepartamentales y presentación de informes técnicos.	Colaboré en el recorrido de campo, así mismo, levantando actas del trabajo de campo de la verificación de Zacapa del departamento de Zacapa con Jocotán del departamento de Chiquimula, realizando el recorrido respectivo, la toma de coordenadas en los diferentes puntos que se fueron a trabajar en dicha comisión y levantando actas para dejar constancia del trabajo.	100%	FINALIZADO


4) Servicios técnicos para colaborar en actividades de recopilación de información técnica y oficios para dar seguimiento a solicitudes de temas catastrales solicitados por otras instituciones y usuarios.	Colaboré en dar respuesta a solicitudes del Ministerio Público, atendiendo 3 solicitudes que pedían que se plotearan las coordenadas e indicar su ubicación, cuantos metros se encuentra del caserío o aldea que ellos indican o las más cercanas y a que municipio pertenece y cualquier tipo de información del bien inmueble que solicitaban, de la misma manera, atendiendo a 2 solicitudes que requerían indicar la ubicación de las coordenadas, a cuantos metros se encuentra de los cuerpos de agua más cercanos, indicando donde nace el cuerpo de agua, su recorrido y donde desemboca, de la misma manera realizando los oficios para dar respuesta a las solicitudes.	100%	FINALIZADO
5) Otras actividades relacionadas con el servicio contratado o que le sean asignadas por la autoridad superior.	Colaboré en realizar distintos oficios, así como realizar requisiciones para solicitar insumos requeridos en la División de Apoyo al Catastro. Colaboré atendiendo a usuarios que se encontraban en el Área de Mercadeo y Ventas de manera satisfactoria y clara.	100%	FINALIZADO

El presente informe describe lo actuado por el suscrito en cumplimiento a las actividades desarrolladas durante el periodo de la contratación, y acorde a los términos de referencia de la misma.

Atentamente,

F. 
Julio Ricardo Marroquin González
DPI: 3021 62542 0101
Celular: 59423593

Se hace constar que las actividades descritas en este informe responden a lo estipulado en el contrato administrativo y sus respectivos términos de referencia, y se encuentran recibidos de conformidad, por lo que autorizo a quién corresponda, para que procedan al trámite de pago de los honorarios correspondientes.

F. 
Firma y sello del responsable de la
Verificación de los servicios contratados
Ing. David Isaac Gómez Gómez
Sub-Director con Funciones Temporales
Instituto Geográfico Nacional -IGN-



Ing. Agr. Daunno Walther Chew Dávila
Director
Instituto Geográfico Nacional -IGN-

